

Diese bebilderte Kurzanleitung zeigt wie einfach man sich die Villa Peltzer in 3D über Google Earth™ nach Hause holen kann.

**Der hierzu verwendete Internetbrowser war Firefox 3 .
Mit einem anderen Browser sehen die Schritte vermutlich ähnlich aus.**

Vooraussetzungen:

- **Google Earth™ vorinstalliert**
- **ausreichend schnelle Internetverbindung**



Die Villa Peltzer auf Google Earth™

Google SketchUp - Mozilla Firefox

Datei Bearbeiten Ansicht Chronik Lesezeichen Extras Hilfe

http://sketchup.google.com/intl/de/

Meistbesuchte Seiten

Die Wikingsammler Villa Peltzer von die-wikingsamm...

Google SketchUp

Willkommen bei Google SketchUp

Sprache wechseln: Deutsch

Startseite

- [Produkte](#)
- [Download](#)
- [Kaufen](#)
- [Community](#)
- [Kunden](#)
- [Schulung](#)
- [Hilfe](#)

Google SketchUp ist 3D für alle

Mit Google SketchUp können Sie 3D-Modelle erstellen, ändern und mit anderen gemeinsam verwenden. Und das Programm ist einfacher zu erlernen, als andere 3D Modellierprogramme

Wir haben den vereinfachten Funktionssatz, das geführte Zeichensystem und ein sauberes "Look and Feel" entwickelt, damit Sie sich auf zwei Dinge konzentrieren können: Ihre Arbeit so effizient wie möglich auszuführen und dabei Spaß zu haben.

[Weitere Informationen über Google SketchUp \(kostenlos\)](#)

Google SketchUp herunterladen

Google SketchUp gibt es für **Windows 2000/XP/Vista** und **Mac OS X (10.4+)**

Google SketchUp Pro 6

3D für Profis. Erstellen, exportieren und präsentieren Sie 3D-Modelle.

[Weitere Informationen über Google SketchUp Pro](#)
[Google SketchUp Pro herunterladen](#)
[Darum sollten Sie zu Pro wechseln](#)

Google SketchUp für den Bildungsbereich

3D für Schüler, Lehrer und Bildungseinrichtungen.

[Weitere Informationen über SketchUp für den Bildungsbereich](#)
[Online-Übungen und Schulungskurse](#)
[Weitere Informationen über Project Spectrum](#)

©2008 Google - [Google-Startseite](#) - [Über Google](#)

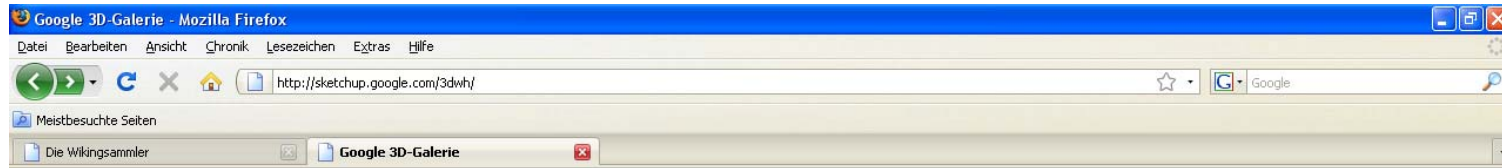
<http://www.sketchup.google.com>

Fertig

die wikingsammler

VON SAMMLERN FÜR SAMMLER

Die Villa Peltzer auf Google Earth™



Google 3D-Galerie Willkommen bei der Google 3D-Galerie

Sprache ändern: Deutsch

[3D-Galerie](#)

Überblick

[Das Beste der 3D-Galerie](#)

[Fototipps](#)

[Helfen Sie bei der Modellierung einer Stadt mit](#)

[FAQ](#)

Überblick

Die [Google 3D-Galerie](#) ist ein durchsuchbares Online-Archiv für 3D-Modelle, seien es Gebäude, Raumschiffe oder abstrakte Kunst. Jeder kann die Modelle herunterladen und in Programmen wie [Google SketchUp](#) nutzen. Manche Modelle können auch in [Google Earth](#) betrachtet werden.


Sie können Ihre eigenen Modelle in der Google 3D-Galerie veröffentlichen, nachdem Sie sich bei Ihrem Google-Konto angemeldet haben. Das Veröffentlichen Ihrer Modelle ist das beste Verfahren, Ihre Arbeit auszustellen und mit anderen Nutzern auszutauschen, egal ob Sie Amateur oder Profi sind. Wir haben einige [Anleitungen](#) für Einsteiger in die Modellentwicklung mit Google SketchUp (nur in Englisch) sowie [nützliche Richtlinien](#) zur Modellierung akkurater 3D-Gebäude vorbereitet.

3D-Galerie-Modelle in Google Earth

In der Google 3D-Galerie gibt es zwei Typen von 3D-Modellen: georeferenzierte und nicht-georeferenzierte Modelle. In der Google Earth-Ebene "Das Beste der 3D-Galerie" werden die hochwertigsten georeferenzierten Modelle aus der 3D-Galerie vorgestellt. Wenn Ihr georeferenziertes Modell für diese Ebene ausgewählt wird, wird es von Millionen Google Earth-Nutzern gesehen. [Erfahren Sie mehr](#) darüber, wie Ihre Modelle in diese Ebene aufgenommen werden können.

Modellierhandbuch [pdf]

Georeferenziert



Ein georeferenziertes Modell ist ein Gebäude oder ein anderes Objekt aus der wirklichen Welt, das in Google Earth exakt positioniert und in der 3D-Galerie veröffentlicht wurde.

Nicht-georeferenziert



Nicht-georeferenzierte Modelle sind einfache 3D-Modelle, die nicht in Google Earth positioniert wurden. Beispiele hierfür sind Objekte im Umfeld von Modellen (wie Bäume und Personen) oder auch Kunstwerke.

©2008 Google - [Google-Startseite](#) - [Über Google](#)

Produkte -> 3D-Galerie - Georeferenziert

Fertig

die wikingsammler

VON SAMMLERN FÜR SAMMLER

Die Villa Peltzer auf Google Earth™

Lincoln Financial Field von djfata - Google 3D-Galerie - Mozilla Firefox

http://sketchup.google.com/3dwarehouse/details?mid=acf201eb4ccea77bd83c297865b22cb6&prevstart=0&hl=de

Deutsch [ändern](#) Anmelden

Google 3D-Galerie [Erweiterte Suche](#)


Suchen nach: Modelle Sammlungen

Nach „Villa Peltzer“ suchen


3D-Gebäude-Sammlungen > [Im Aufbau befindliche Städte](#) > [Nordamerika](#) > [Philadelphia, PA, USA](#) > Lincoln Financial Field

hochgeladen von [djfata](#) am 17. Mai 2007

Bild




Modell ist Teil dieser Sammlungen



[Pearl Harbor](#)


Verwandte Elemente

Weitere Modelle von [djfata](#):



[Durham Valley - Blue Stand \(Revised\)](#)

Andere Modelle, die Ihnen gefallen könnten:



[LP Field](#)

Modellkomplexität [Was ist das?](#)

Tags

[Lincoln](#), [Financial](#), [Field](#), [Stadium](#), [Football](#), [Eagles](#), [Philadelphia](#), [Sports](#), [Philly](#), [NFL](#), [Ballpark](#), [Estadio](#), [Pennsylvania](#)

[In Google Earth betrachten](#) ★★★★★ [Bewertungen und Beurteilungen anzeigen](#)
21 Bewertungen [Bewerten Sie dieses Modell](#)

Lincoln Financial Field, familiarly known as "The Linc", is the home stadium of the National Football League's Philadelphia Eagles. It has a seating capacity of 68,532 (69,032 with Standing Room Only tickets). The stadium was named in June 2002 when Lincoln Financial Group paid \$139.6 million for naming rights over the next 21 years. The Eagles sold Stadium Builder Licenses to their fans in order to finance some of the construction cost of the stadium. It is located in South Philadelphia on Pattison Avenue between 11th and 10th Streets, closer to the area's stretch of Interstate 95 than to Pattison.

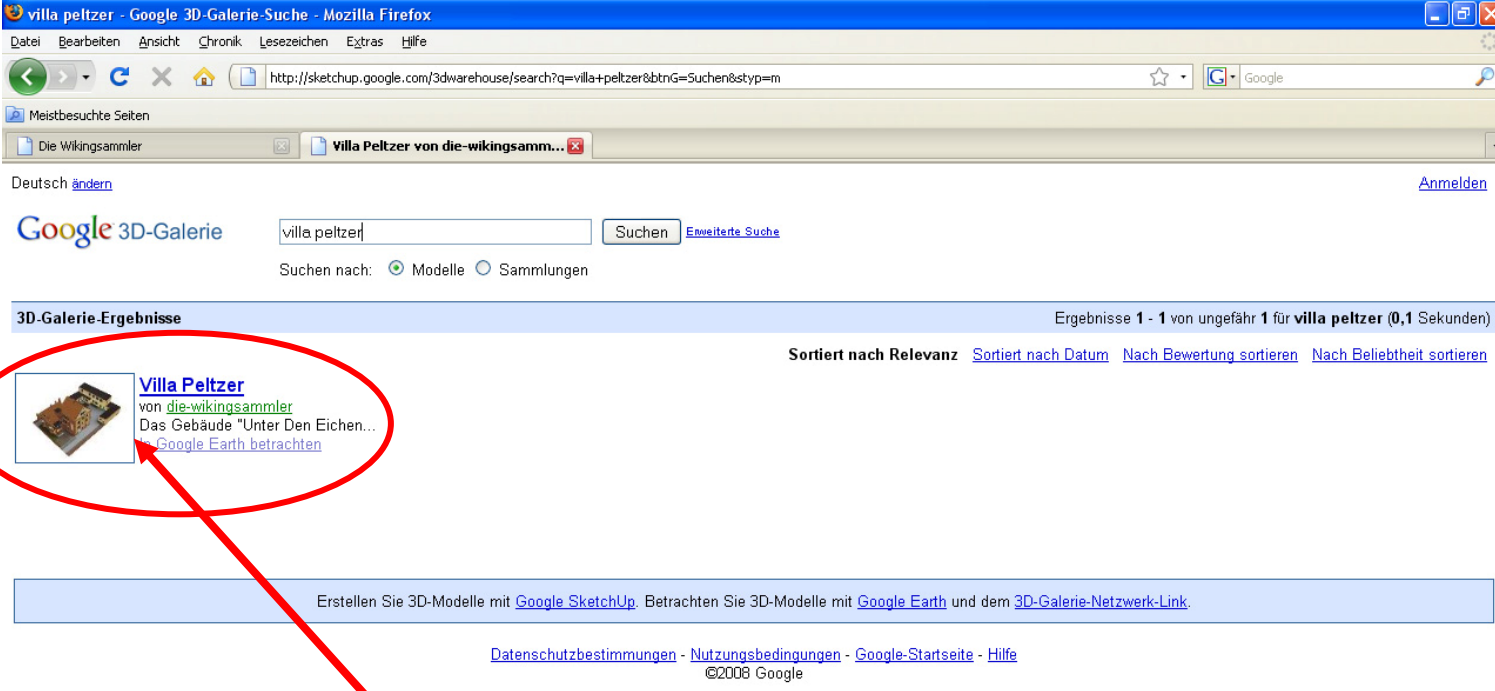
[Übersetzen](#) Neu!

http://en.wikipedia.org/wiki/Lincoln_Financial_Field

[Verletzung der Richtlinien melden](#)

Fertig

Die Villa Peltzer auf Google Earth™




Deutsch [ändern](#) [Anmelden](#)

Google 3D-Galerie [Erweiterte Suche](#)

Suchen nach: Modelle Sammlungen

3D-Galerie-Ergebnisse Ergebnisse 1 - 1 von ungefähr 1 für villa peltzer (0,1 Sekunden)

[Sortiert nach Relevanz](#) [Sortiert nach Datum](#) [Nach Bewertung sortieren](#) [Nach Beliebtheit sortieren](#)

 **Villa Peltzer**
von [die-wikingsammler](#)
Das Gebäude "Unter Den Eichen...
[Google Earth betrachten](#)

Erstellen Sie 3D-Modelle mit [Google SketchUp](#). Betrachten Sie 3D-Modelle mit [Google Earth](#) und dem [3D-Galerie-Netzwerk-Link](#).

[Datenschutzbestimmungen](#) - [Nutzungsbedingungen](#) - [Google-Startseite](#) - [Hilfe](#)
©2008 Google

„Villa Peltzer“ anklicken

Fertig

Die Villa Peltzer auf Google Earth™

Villa Peltzer von die-wikingsammler - Google 3D-Galerie - Mozilla Firefox

http://sketchup.google.com/3dwarehouse/details?mid=f14df22cd45329064d1aea9015abcda58&prevstart=0

Deutsch [ändern](#) [Anmelden](#)


Google 3D-Galerie [Erweiterte Suche](#)

Suchen nach: Modelle Sammlungen

Villa Peltzer

hochgeladen von [die-wikingsammler](#) am 4. Februar 2008

Bild **Karte**



Modellkomplexität [Was ist das?](#)

Mittel Komplex

Tags

[Wikingmodelle](#), [Wiking](#), [Peltzer](#), [Wikingautos](#), [wikingsammler](#), [die-wikingsammler](#), [Wiking-Modellbau](#), [Wiking-Modelle](#)

Modell herunterladen

[In Google Earth betrachten](#) [Bewerten Sie dieses Modell](#)

Keine Bewertungen

Das Gebäude "Unter Den Eichen 101" war zwischen 1935 und 1986 der Hauptsitz der Firma WIKING Modellbau Peltzer & Peltzer. Der dargestellte Zustand mit den rückwärtigen Produktionsgebäuden heute existiert so nicht mehr. Dem Hauptgebäude wurde vor einigen Jahren ein Lebensmittelmarkt seitlich zugefügt.

<http://www.die-wikingsammler.de>

[Verletzung der Richtlinien melden](#)

Erstellen Sie 3D-Modelle mit [Google SketchUp](#). Betrachten Sie 3D-Modelle mit [Google Earth](#) und dem [3D-Galerie-Netzwerk-Link](#).

[Datenschutzbestimmungen](#) - [Nutzungsbedingungen](#) - [Google-Startseite](#) - [Hilfe](#)

©2008 Google

Fertig

Die Villa Peltzer auf Google Earth™

Villa Peltzer von die-wikingsammler - Google 3D-Galerie - Mozilla Firefox

http://sketchup.google.com/3dwarehouse/details?mid=f14df22cd45329064d1aea9015abcda58&prevstart=0

Meistbesuchte Seiten

Die Wikingsammler Villa Peltzer von die-wikingsamm...

Deutsch [ändern](#) [Anmelden](#)

Google 3D-Galerie [Erweiterte Suche](#)

Suchen nach: Modelle Sammlungen

Villa Peltzer hochgeladen von [die-wikingsammler](#) am 4. Februar 2008

Bild Karte

Öffnen mit: Google Earth (Standard) Datenspeichern Für Dateien dieses Typs immer diese Aktion ausführen

Öffnen mit Google Earth™

[In Google Earth betrachten](#) ☆☆☆☆☆ [Bewerten Sie dieses Modell](#)
Keine Bewertungen

Das Gebäude "Unter Den Eichen 101" war zwischen 1935 und 1986 der Hauptsitz der Firma WIKING Modellbau Peltzer & Peltzer. Der dargestellte Zustand mit den rückwärtigen Produktionsgebäuden heute existiert so nicht mehr. Dem Hauptgebäude wurde vor einigen Jahren ein Lebensmittelmarkt seitlich zugefügt.

<http://www.die-wikingsammler.de>

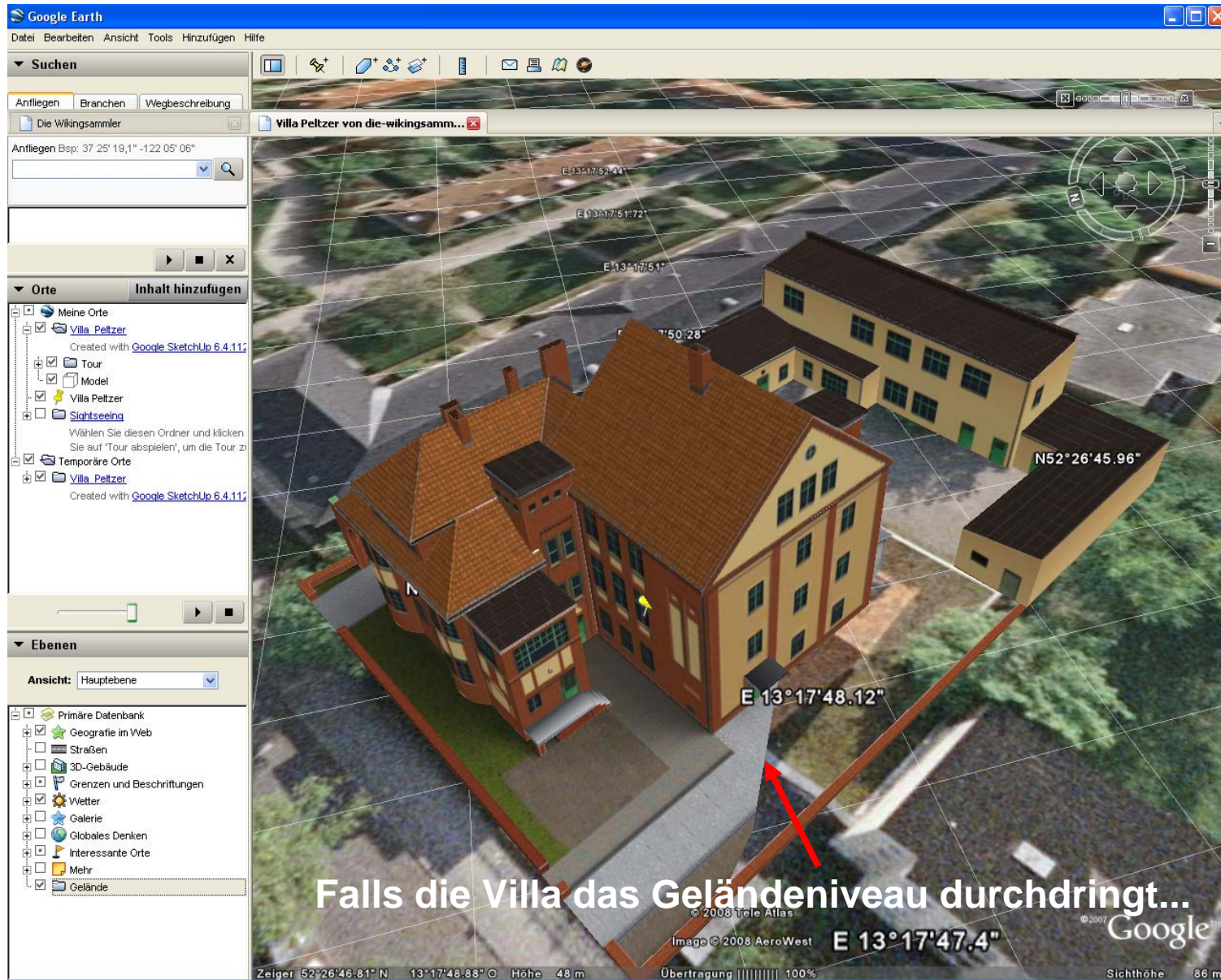
[Verletzung der Richtlinien melden](#)

Erstellen Sie 3D-Modelle mit [Google SketchUp](#). Betrachten Sie 3D-Modelle mit [Google Earth](#) und dem [3D-Galerie-Netzwerk-Link](#).

[Datenschutzbestimmungen](#) - [Nutzungsbedingungen](#) - [Google-Startseite](#) - [Hilfe](#)
©2008 Google

Fertig

Die Villa Peltzer auf Google Earth™



Falls die Villa das Geländeniveau durchdringt...

die wikingsammler

VON SAMMLERN FÜR SAMMLER

Die Villa Peltzer auf Google Earth™

The screenshot shows the Google Earth interface with a 3D model of Villa Peltzer. The left sidebar contains several panels: 'Suchen', 'Orte', and 'Ebenen'. In the 'Ebenen' panel, the 'Gelände' option is circled in red. A red arrow points from this circle to the text overlay. The main view shows the villa with a yellow pushpin and various coordinate labels. The status bar at the bottom indicates the current location and view settings.

Google Earth

Suchen

Orte

Ebenen

Ansicht: Hauptebene

Primäre Datenbank

- Geografie im Web
- Straßen
- 3D-Gebäude
- Grenzen und Beschriftungen
- Wetter
- Galerie
- Globales Denken
- Interessante Orte
- Mehr
- Gelände**

...bitte die Option „Gelände“ deaktivieren.

© 2008 Tele Atlas

Image © 2008 AcroWest

© 2007 Google™

Zeiger 52°26'46.97" N 13°17'48.50" O Übertragung 100% Sichthöhe 30 m